



TUMAČ ZNAKOVLJA

GRANICE

 OBUHVAT PLANA

NAMJENA POVRŠINA

 GOSPODARSKA NAMJENA:
POSLOVNA (K1 - pretežito uslužna, K2 - pretežito trgovačka, K3 - komunalno servisna,
PROIZVODNA (I1 - pretežito industrijska, I2 - pretežito zanatska)

 POVRŠINE INFRASTRUKTURNIH SUSTAVA

 PROMETNE POVRŠINE

 VODENE POVRŠINE - VODOTOCI

ENERGETSKI SUSTAV ELEKTRONIČKA KOMUNIKACIJSKA INFRASTRUKTURA

 PLANIRANI PODZEMNI VOD

ELEKTROENERGETIKA

 POSTOJEĆI DALEKOVOD 35 kV / 110 kV

 PLANIRANI PODZEMNI VOD 10(20) kV

 PLANIRANI PODZEMNI VOD 0,4 kV

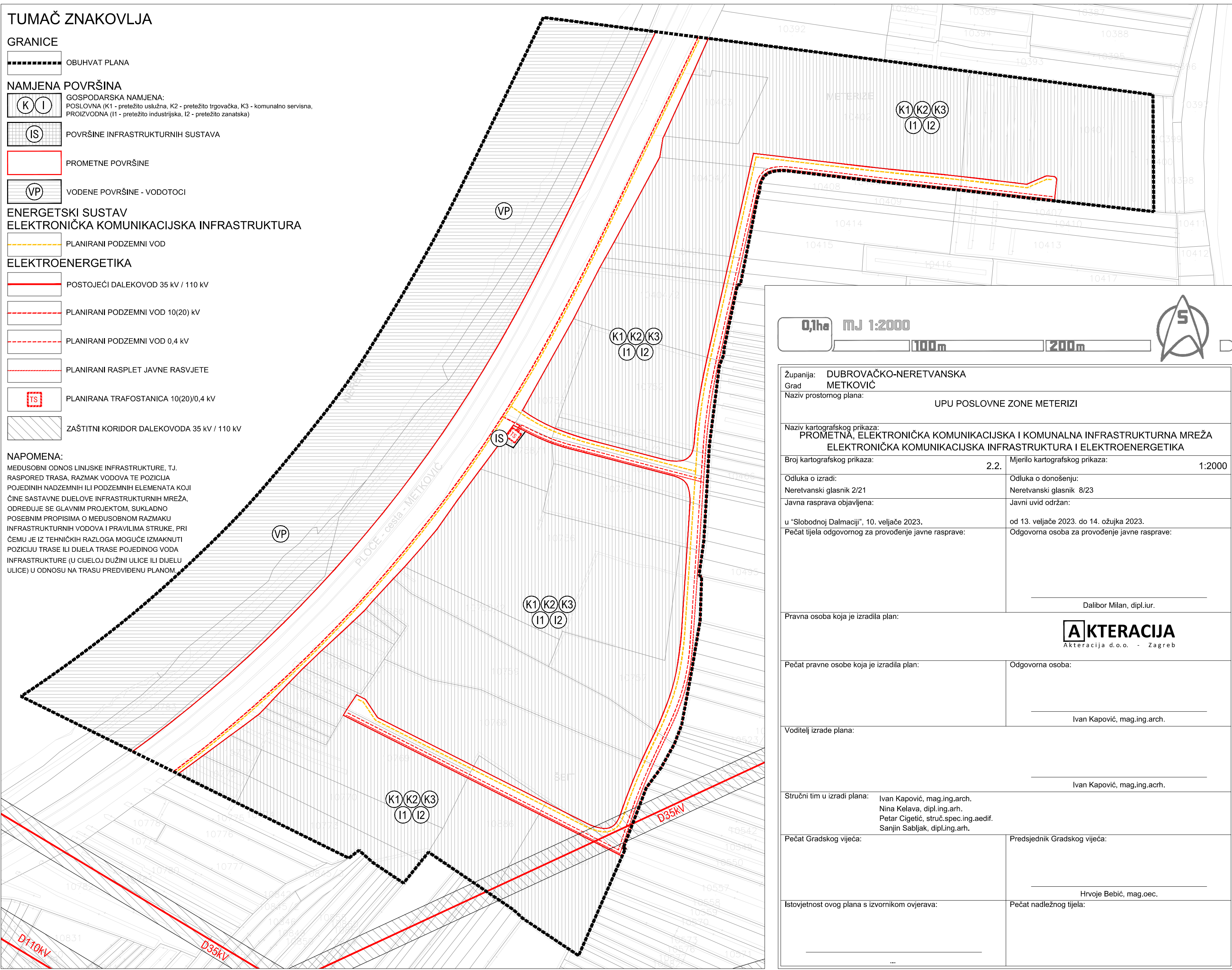
 PLANIRANI RASPLET JAVNE RASVJETE

 PLANIRANA TRAFOSTANICA 10(20)/0,4 kV

 ZAŠTITNI KORIDOR DALEKOVODA 35 kV / 110 kV

NAPOMENA:

MEĐUSOBNI ODNOS LINIJSKE INFRASTRUKTURE, T.J. RASPORED TRASA, RAZMAK VODOVA TE POZICIJA POJEDINI NADZEMNIH ILI PODZEMNIH ELEMENATA KOJI ČINE SASTAVNE DIJELOVE INFRASTRUKTURNIH MREŽA, ODREĐUJE SE GLAVNIM PROJEKTOM, SUKLADNO POSEBNIM PROPISIMA O MEĐUSOBNOM RAZMAKU INFRASTRUKTURNIH VODOVA I PRAVILIMA STRUKE, PRI ČEMU JE IZ TEHNIČKIH RAZLOGA MOGUĆE IZMAKNUTI POZICIJU TRASE ILI DIJELA TRASE POJEDINOG VODA INFRASTRUKTURE (U CIJELOJ DUŽINI ULICE ILI DIJELU ULICE) U ODNOSU NA TRASU PREDVIĐENU PLANOM.



0,1ha MJ 1:2000

100m

200m



Županija: DUBROVAČKO-NERETVANSKA	
Grad: METKOVIĆ	
Naziv prostornog plana: UPU POSLOVNE ZONE METERIZI	
Naziv kartografskog prikaza: PROMETNA, ELEKTRONIČKA KOMUNIKACIJSKA I KOMUNALNA INFRASTRUKTURNA MREŽA ELEKTRONIČKA KOMUNIKACIJSKA INFRASTRUKTURA I ELEKTROENERGETIKA	
Broj kartografskog prikaza: 2.2.	Mjerilo kartografskog prikaza: 1:2000
Odluka o izradi: Neretvanski glasnik 2/21	Odluka o donošenju: Neretvanski glasnik 8/23
Javna rasprava objavljena: u "Slobodnoj Dalmaciji", 10. veljače 2023.	Javni uvid održan: od 13. veljače 2023. do 14. ožujka 2023.
Pečat tijela odgovornog za provođenje javne rasprave:	Odgovorna osoba za provođenje javne rasprave: Dalibor Milan, dipl.iur.
Pravna osoba koja je izradila plan:	AKTERACIJA Akteracija d.o.o. - Zagreb
Pečat pravne osobe koja je izradila plan:	Odgovorna osoba: Ivan Kapović, mag.ing.arch.
Voditelj izrade plana:	 Ivan Kapović, mag.ing.arch.
Stručni tim u izradi plana: Ivan Kapović, mag.ing.arch. Nina Kelava, dipl.ing.arh. Petar Cigetić, struč.spec.ing.aedif. Sanjin Sabljak, dipl.ing.arh.	
Pečat Gradskog vijeća:	Predsjednik Gradskog vijeća: Hrvoje Bebić, mag.oec.
Istovjetnost ovog plana s izvornikom ovjerava:	Pečat nadležnog tijela: ...